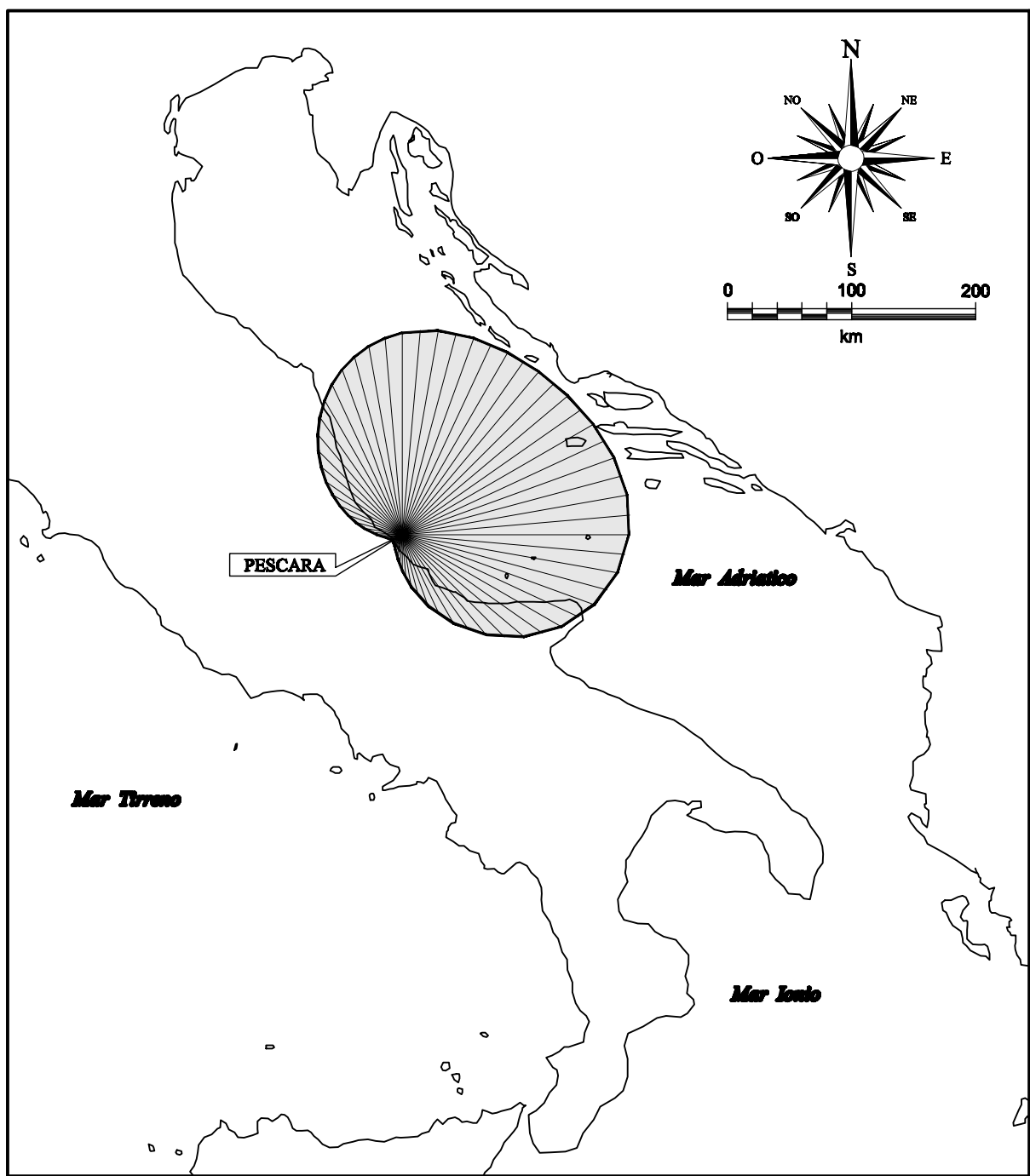
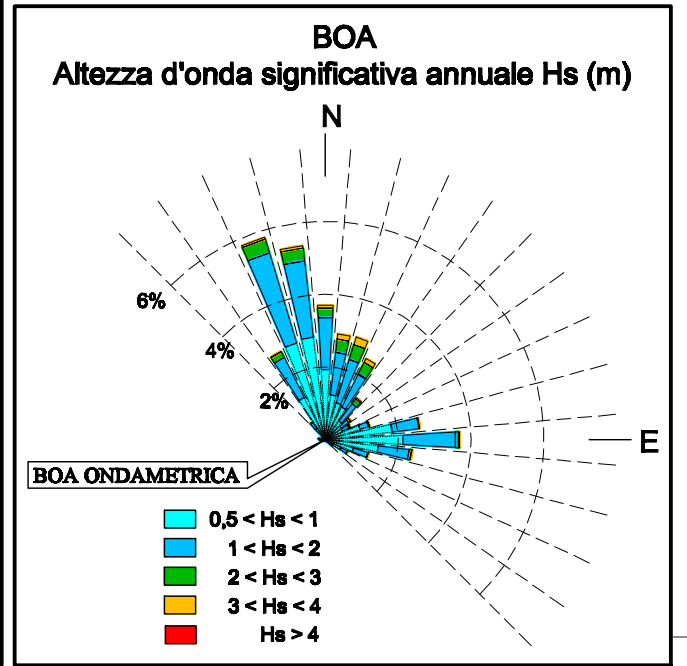
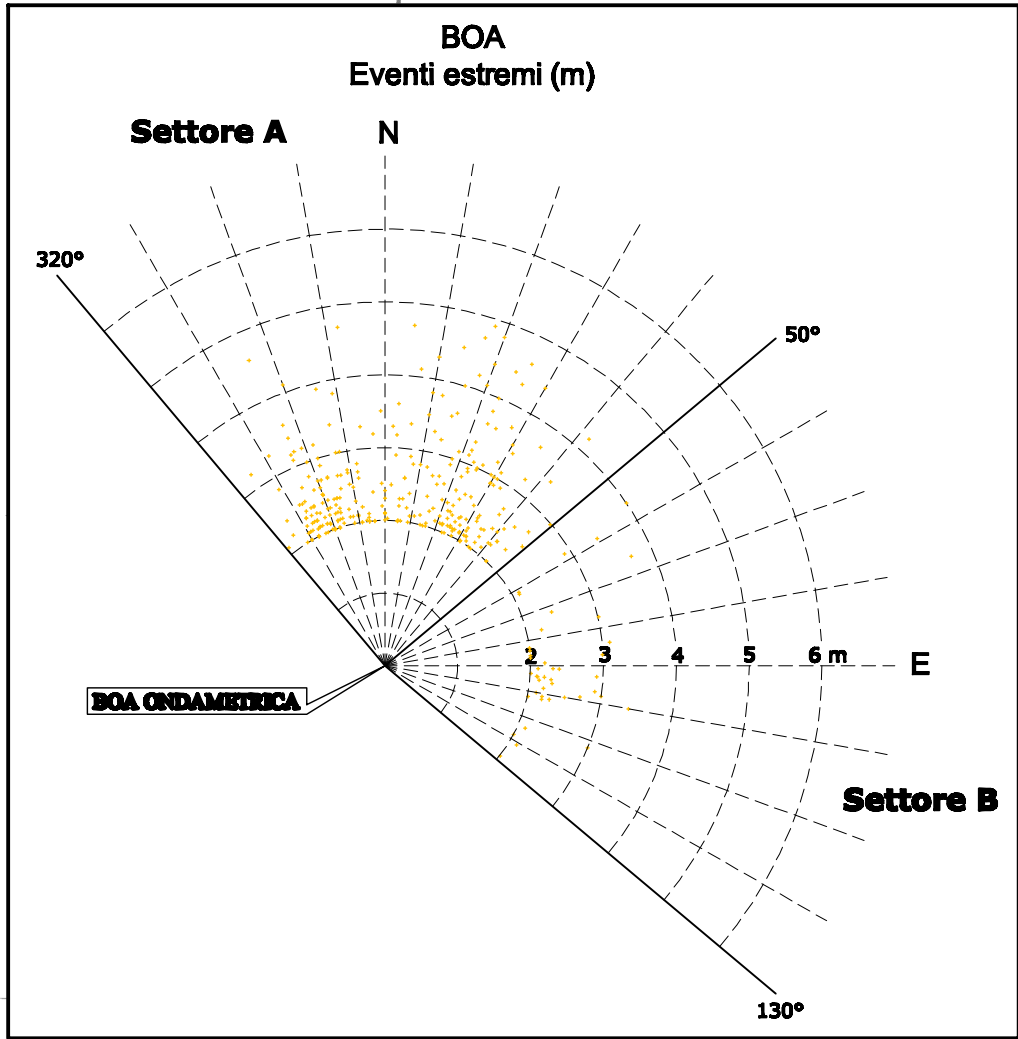
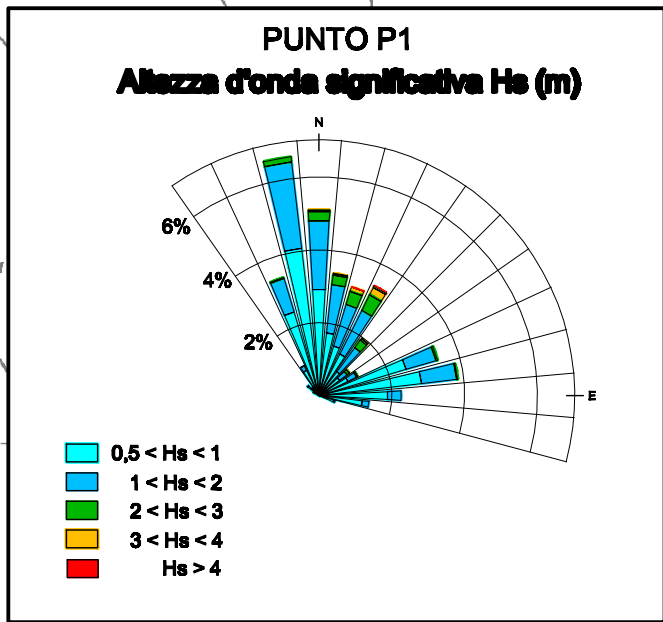


FETCH GEOGRAFICI AL LARGO



FETCH EFFICACI AL LARGO





COMUNE DI PESCARA

REGIONE ABRUZZO

PORTO DI PESCARA

PIANO REGOLATORE PORTUALE 2008

Titolo elaborato : **OPERE MARITTIME**
COROGRAFIA ED ESPOSIZIONE ONDAMETRICA

Scala: varie

0	8	T	M	0	1	0
---	---	---	---	---	---	---

Coordinamento generale:	Dott. Ing. Chiara BARILE
Responsabile Unico del Procedimento:	Dott. Ing. Luciano DE BIASI
Coordinatore gruppo di progettazione:	Prof. Ing. Alberto NOLI
Aspetti marittimi e modellistica idraulica:	Prof. Ing. Paolo DE GIROLAMO
Aspetti urbanistici e architettonici:	Prof. Arch. Rosario PAVIA Prof. Arch. Giuseppe BARBIERI Dott. Arch. Raffaella MASSACESI
Aspetti trasportistici - Connessioni terrestri:	T.P.S. - Dott. Ing. Guido Francesco MARINO
Aspetti ambientali:	MED Ingegneria s.r.l. - Dott. Ing. Paolo ATZENI
Aspetti geologici:	Dott. Geol. Francesco IEZZI
Aspetti geotecnici:	Prof. Ing. Giuseppe SCARPELLI
Aspetti socio - economici:	ECOSFERA - Dott. Ing. Domenico NEVOSO

Rif. Dis.	Data	Rev.	DESCRIZIONE	Redatto:	Verificato:	Approvato:
	Nov. 2008					